

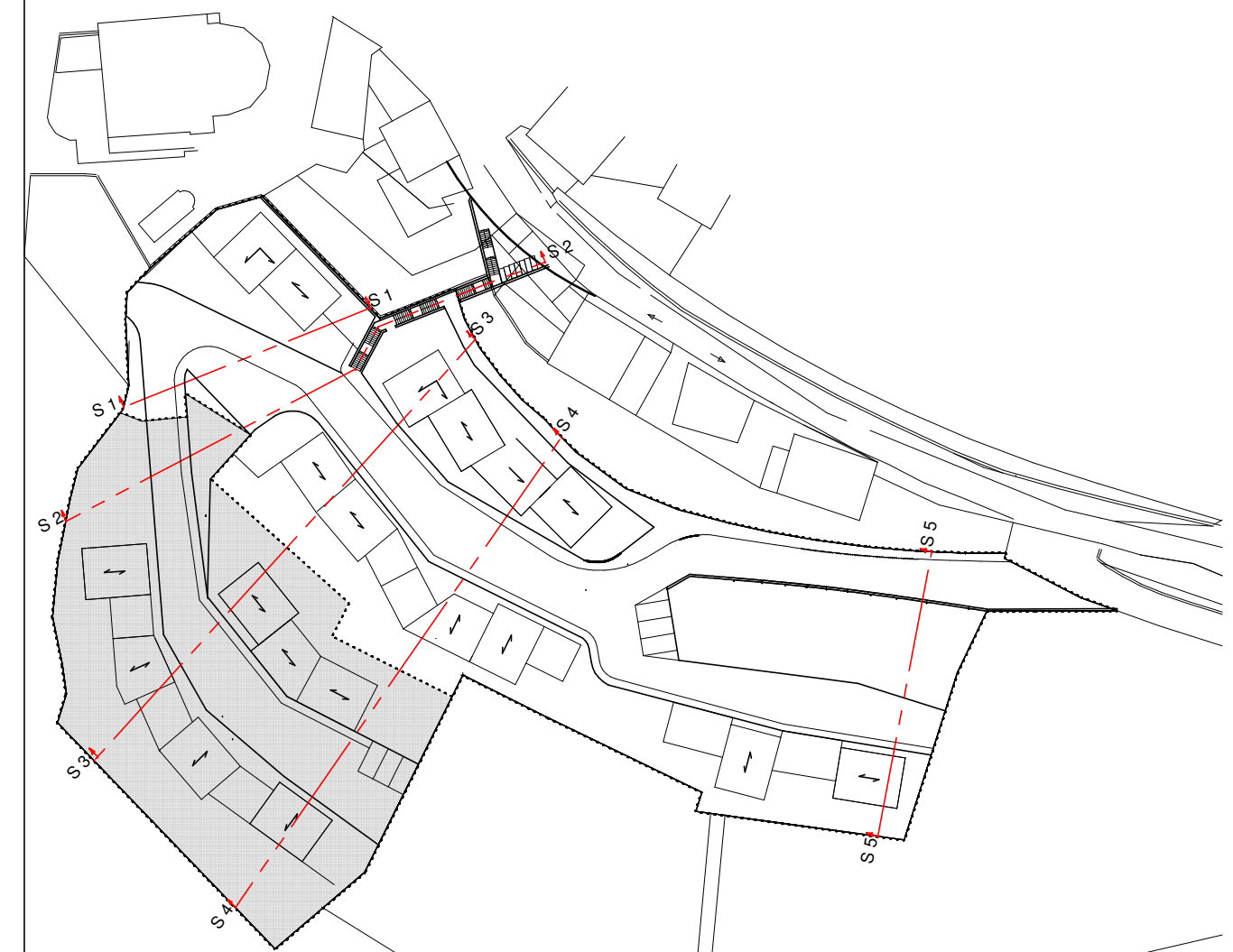
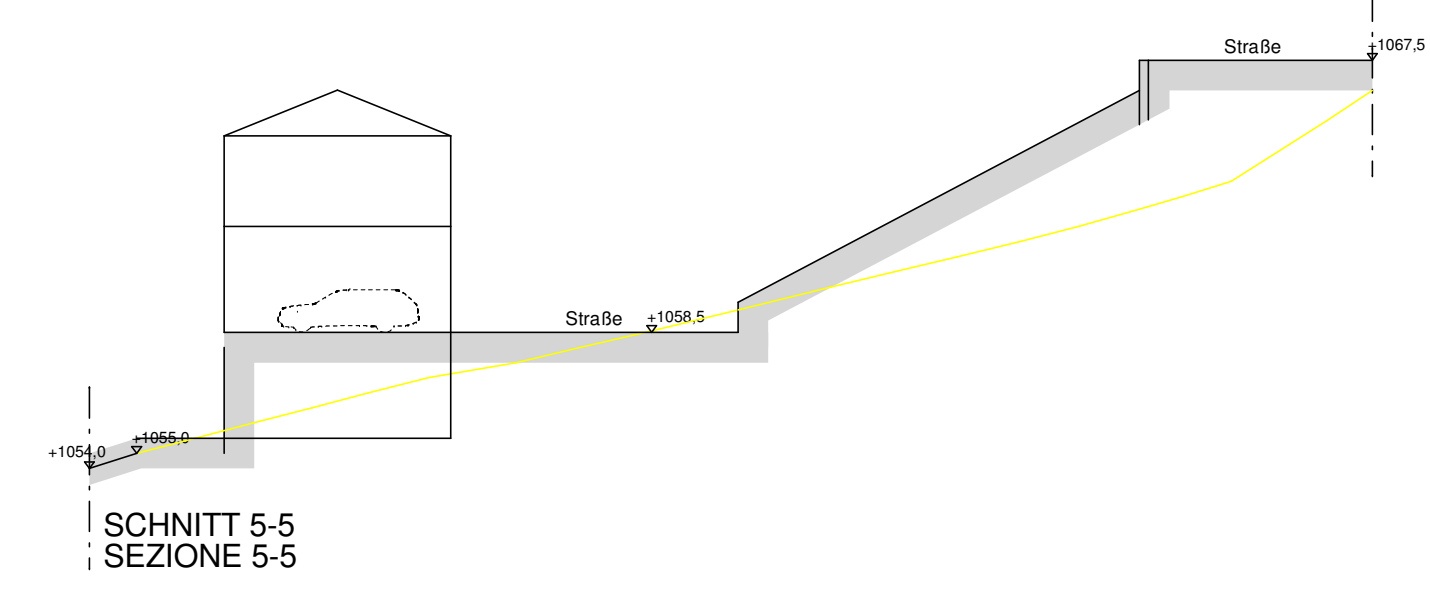
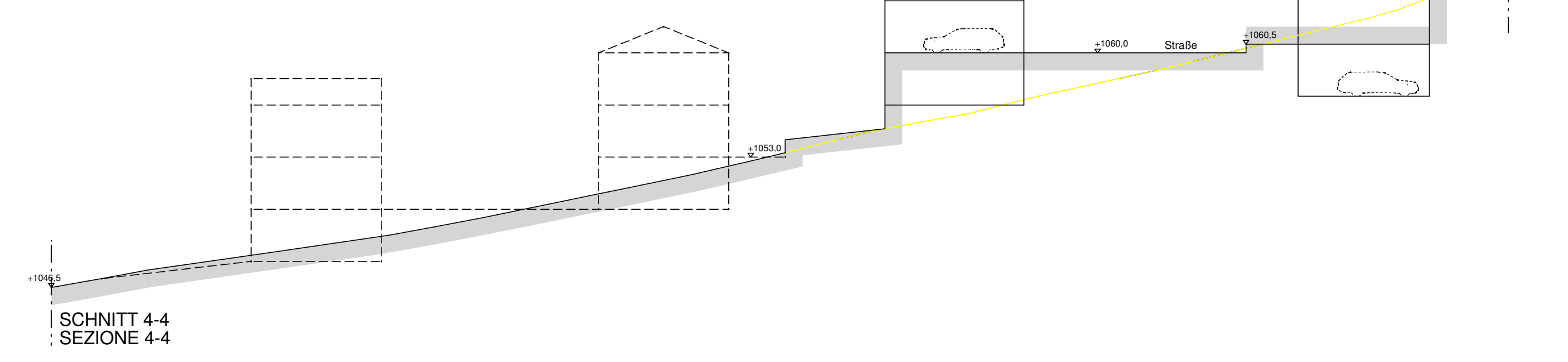
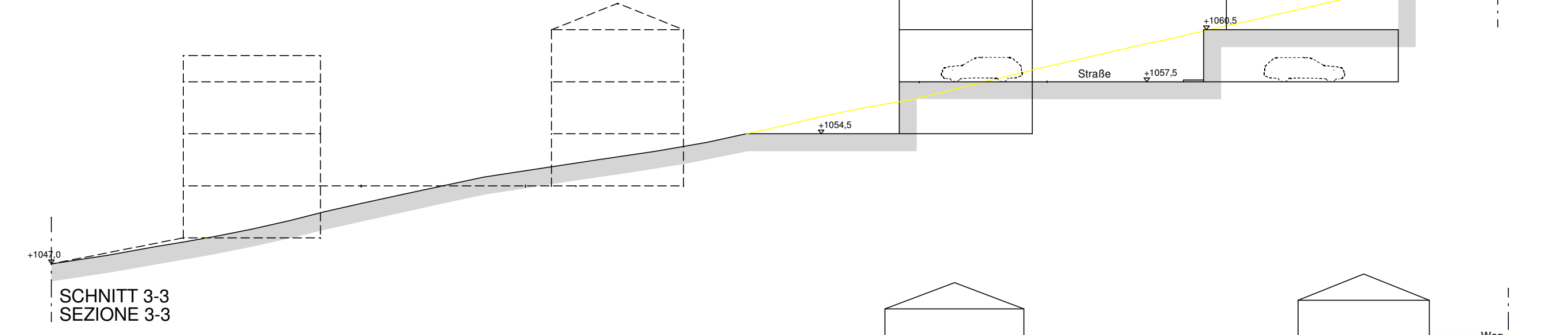
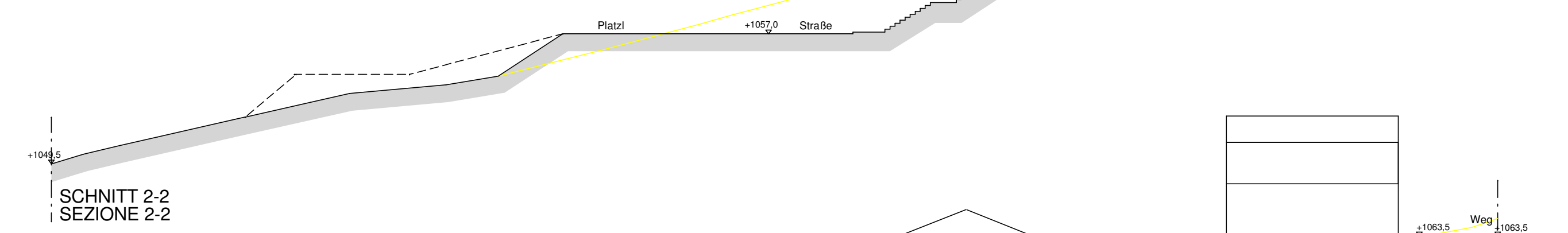
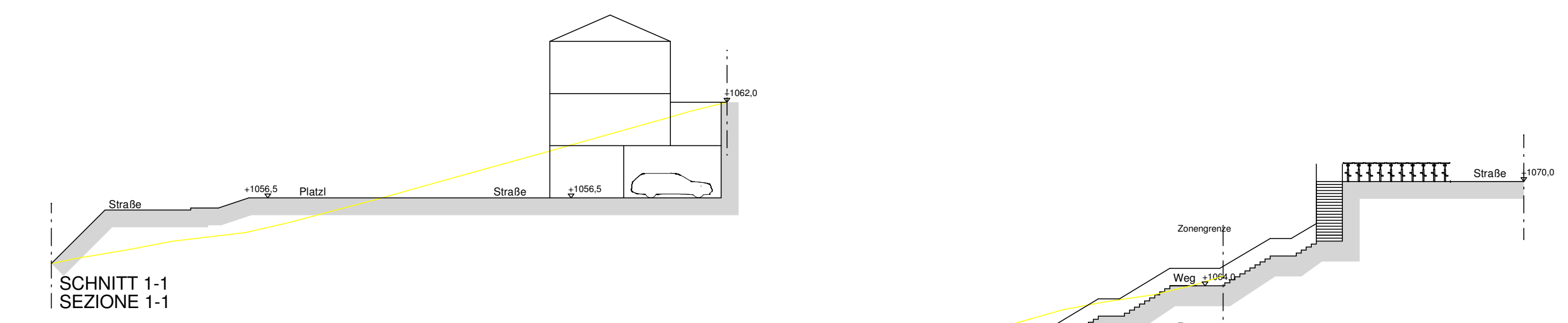
GELÄNDESCHNITTE 1/250
SEZIONI 1/250

PROJEKT / PROGETTO
110302 TIERU
ZEICHNUNG / TAVOLA
DU02
MASSSTAB / SCALA
1/250

DATUM / DATA
10.02.2016
DER BAUHERR / IL COMMITTENTE

DER PROJEKTANT / IL PROGETTISTA

PROJEKT / PROGETTO
Durchführungsplan Wohnbau-Erweiterungszone
C3 "Plaug 1" in Tiers
Piano di attuazione Zona residenziale di
espansione C3 "Plaug 1" a Tires
BAUHERR / COMMITTENTE
Gemeinde Tiers
Comune di Tiers
PROJEKTSTUPE / FASE DI PROGETTAZIONE
DURCHFÜHRUNGSPLAN - PLAUG 1
PIANO DI ATTUAZIONE - PLAUG 1
OBJEKT / DARSTELLUNG / OGGETTO, RAFFINAZIONE
Rechtsplan-Geländeschnitte
Piano normativo-Sezioni
*Diese Zeichnung darf ohne Genehmigung weder vervielfältigt, noch Dritten zugänglich gemacht werden.
Questo disegno non può essere né copiato, né reso accessibile a terzi senza autorizzazione.*



GELÄNDESCHNITTE 1/250
SEZIONI 1/250

PROJEKT / PROGETTO
110302 TIERU
ZEICHNUNG / TAVOLA
DU02
MASSSTAB / SCALA
1/250

DATUM / DATA
10.02.2016
DER BAUHERR / IL COMMITTENTE

DER PROJEKTANT / IL PROGETTISTA

PROJEKT / PROGETTO
Durchführungsplan Wohnbau-Erweiterungszone
C3 "Plaug 1" in Tiers
Piano di attuazione Zona residenziale di
espansione C3 "Plaug 1" a Tires
BAUHERR / COMMITTENTE
Gemeinde Tiers
Comune di Tiers
PROJEKTSTUPE / FASE DI PROGETTAZIONE
DURCHFÜHRUNGSPLAN - PLAUG 1
PIANO DI ATTUAZIONE - PLAUG 1
OBJEKT / DARSTELLUNG / OGGETTO, RAFFINAZIONE
Rechtsplan-Geländeschnitte
Piano normativo-Sezioni
*Diese Zeichnung darf ohne Genehmigung weder vervielfältigt, noch Dritten zugänglich gemacht werden.
Questo disegno non può essere né copiato, né reso accessibile a terzi senza autorizzazione.*